

PIEROBEŽAS LOKS



Maršruts GPX formātā



Nr. 155 | 21,8 km

Maršruts

Maršruts vairākas reizes šķērso Latvijas – Igaunijas robežu un ved pa apvidu, kurš abās valstīs ir aizsargājamās teritorijas statusā. Igaunijas pusē šo teritoriju sauc par Paganamā zemi jeb Velna zemi, un ar to saistīti daudz nostāsti un teikas. Savukārt Latvijas pusē to jau izsenis sauc par "Malienas Šveici", kurā baudāmas krāšņākās Ziemeļlatvijas ainavas.

Maršruta gaita

Korneti – Saimniecība "Pauguri" – Ličupe – Krabi – Paganamā skatu tornis – Latvijas – Igaunijas robeža – Skatu platforma – Palpiera ezers – Naudas akmens

Ceļa segums

19% asfalts, 70% grants segums, 11% meža takas

Ieteicamais laiks

Maijs – oktobris

Garums

~ 21,8 km

Ilgums

~ 3 stundas

Grūtības pakāpe

Vidējās grūtības (pauguru pārvarēšana nepieredzējušam velobraucējam var būt izaicinājums)

Sākuma punkts, beigu punkts

Stāvlaukums Kornetu centrā

GPS: 57.5894, 26.9476

Marķējums

Dabā nav marķēts

Der zināt!

Atsevišķos maršruta posmos, atkarībā no meteoroloģiskiem un citiem apstākļiem, var būt slikta ceļa kvalitāte, smiltis, dubļi. Maršruts iet gar privātmājām, kur var būt nepiesieti suņi. Katrs ir atbildīgs par savu drošību maršruta veikšanas laikā. Glābšanas dienesti: 112 levēro principu "#Dabā ejot. Ko atnesi, to aiznes!"

Serviss

Pašapkalpošanās tūrisma informācijas punkts
Bezmaksas dzeramā ūdens uzpildes punkts
Auto un trileru stāvlaukums "Korneti"

"Vaiņagi", Korneti, Veclaicenes pagasts, Alūksnes novads,

GPS: 57.5899, 26.9483

Dabas mājas pie Palpiera ezera

+371 25442335, +371 29130280

tic@aluksne.lv www.visitaluksne.lv

GPS: 57.5791, 26.8613,

Dabas māja pie Eniķu ezera

+371 25442335, +371 29130280

tic@aluksne.lv

www.visitaluksne.lv

GPS: 57.5746, 26.8317

Brīvdienu māja "Ezerlīči"

+371 26186570

ritameldere@inbox.lv

GPS: 57.5906 26.9555

Brīvdienu māja "Dzērves ezers"

+371 26391443

dzervesezers@gmail.com

GPS: 57.5871 26.9438


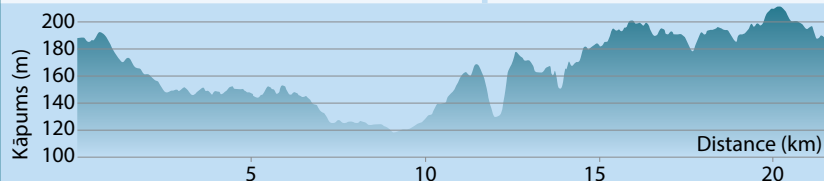


Foto: Alnars Gaidsis



Foto: TIC arhivs



Foto: Alnars Gaidsis




Foto: Alnars Gaidsis



Foto: Linda Pastare

Alūksne
OLINKSNA

Alūksnes Tūrisma
informācijas centrs
Pils iela 25A, Alūksne,
Alūksnes novads, LV-4301



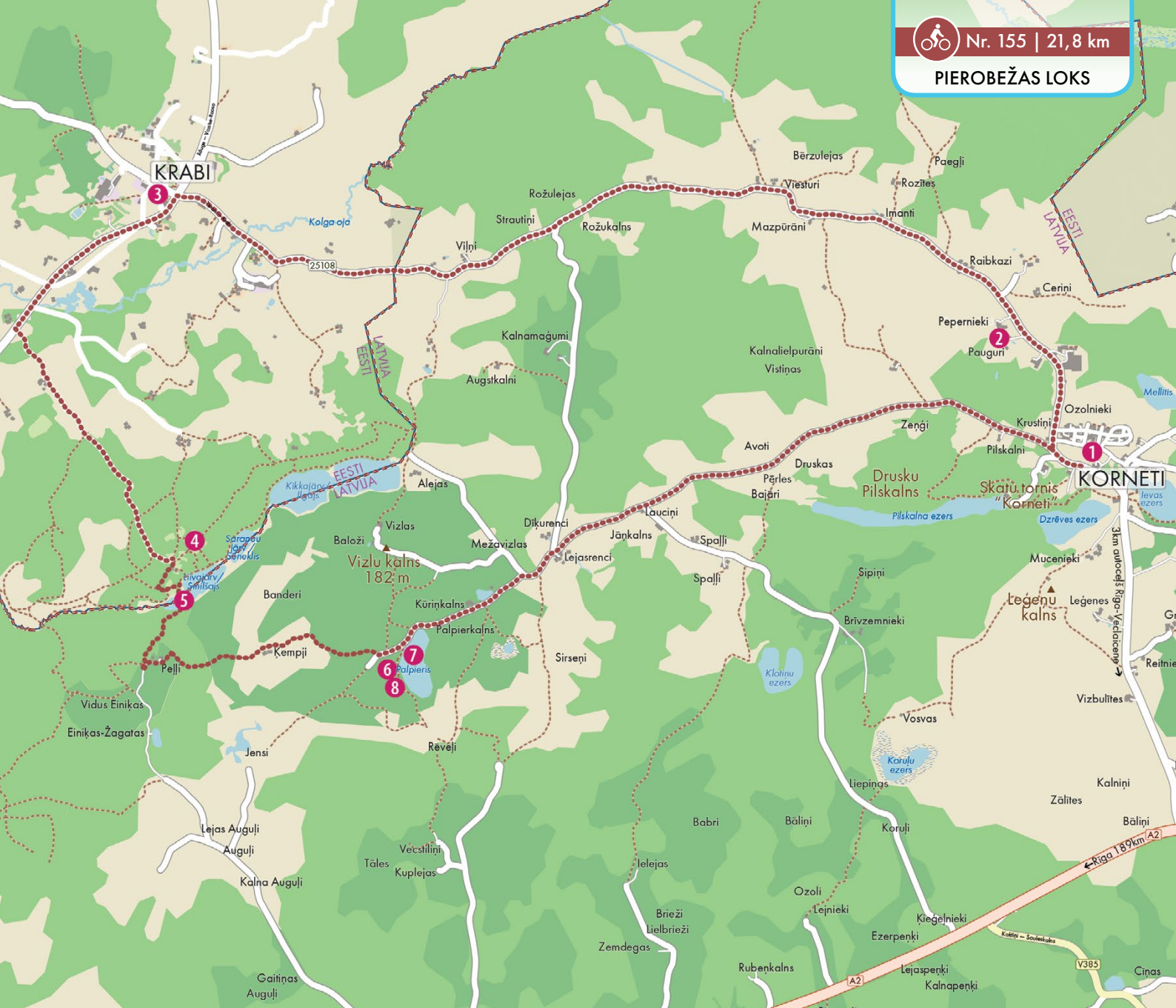
Aizsargājamo
ainavu apvidus
VECLAICENE

www.veclaicene.lv

+371 64322804, +371 29130280, +371 25442335

tic@aluksne.lv | www.visitaluksne.lv





1 Korneti

Korneti ir Vedaicenes pagasta administratīvais centrs. Ceļotāji vārds "Korneti" un "Veclaicene" bieži lieto kā sinonimus. Kornetos sākas vairāki velomaršruti un pastaigu takas. Kornetu un aizsargājamo ainavu apvidus "Veclaicene" reljefaino un ezeriem bagāto ainavu izbaudīt var, uzkāpjot Džērves kalna skatu tornī un dodoties uz Latvijā stāvāko — Drusku pilskalnu.

GPS: 57.5899, 26.9483

2 Saimniecība "Pauguri"*

Gleznavainā un ainaviskā vidē ir izveidota atpūtas vieta tūristiem, kā arī skatu platformu. Dažādi veidojumi no akmeņiem un koka ļaus iepazīties ar saimnieka prasmēm. Šeit vērts iegriezties, lai iegūtu savos krājumos dekoratīvus un praktiskus koka virpojumus tā dabiskajos toņos, struktūrā un smaržā. Meistara koka virpojumu klāstā ir cibiņas, pulksteņi, pildspalvas, spēles, šūpoles un citas saimniecībā noderīgas lietas.

T: +371 26027823; +371 29168339

GPS: 57.6001, 26.9336

3 Krabi

Ciems Reuges pagastā Veru apriņķī, Igaunijā, kur agrāk atradās Krabi muiža (vācu: Schönangern; pārmaiņus Grabbenhof). Muiža piederēja vācbaltiešu fon Rozenu dzimtai. Ciematā ir bibliotēka, krodziņš un vairāki veikali, no kuriem viens atrodas bijušā muižas klēti.

GPS: 57.6084, 26.8339

4 Paganamā skatu tornis

Uz dienvidiem no Krabi ciema, blakus Latvijas teritorijai atrodas Paganamā (Velnu zeme) aizsargājamo ainavu apvidus ar skaistiem skatiem un labi saglabājušos kultūrainavu. Rādi kalnā izvietots 24 m augsts skatu tornis, no kura paveras pārsteidzoši skati uz Robežgravu ar četrus ezeru virkni, kā arī Latvijas pakalniem otrpus ezeriem.

GPS: 57.5869, 26.8372

5 Latvijas-Igaunijas robeža

Četri no ezeriem — Peļļu, Smilšājs, Sūneklis un Ilgājs veido arī dabisku Latvijas-Igaunijas robežu, to apkārtnē ir redzami vairāki Latvijas-Igaunijas robežstabi. Caurtecē starp Smilšāju un Peļļu ezeru ir ērti šķērsot robežu, kur pie abu valstu robežstabiem un vēsturiskajām dzelzs robežbarjerām ir izveidota laipa.

6 Skatu platforma

Palpiera ezera tuvumā atrodas skatu platforma — alnis. Alnis ir lielākais Latvijas dzīvnieks, kurš bieži redzams arī aizsargājamo ainavu apvidū. Pakāpjoties platformā un ilgāk pavērojot apkārtni, var sadzirdēt, cik daba ir skaļa un novērot, cik daudz tajā dzīvo radību.

GPS: 57.5791, 26.8613

7 Palpiera ezers

Saukts arī par Rēveļa ezeru, ir interesants ar tajā peldošajām salām — tie ir no krasta atdalījušies zāļaini gabali, kuri atkarībā no vēja virziena maina atrašanās vietu ezerā.

Ezera krastā atrodas nakšņošanai un atpūtai paredzēta Dabas māja, kura bez atpūtas iespējām nakšņotājiem sniedz pašāku ieskatu par aizsargājamo ainavu apvidū dzīvojošajiem dzīvniekiem.

T.: +371 25442335, +371 29130280

GPS: 57.5791, 26.8613

8 Naudas akmens

Palpiera ezera krastā atrodas nostāstiem apvītais Naudas akmens. Teika stāsta, ka zem šī akmeņa zviedru kareivji noslēpuši naudu — savu kara kasi. Ziemeļu kara laikā (18. gs. sākumā) zviedru kareivji uz Alūksni veduši naudas lādi. Krievu kareivji tiem uzbrukuši, bet zviedri lādi norakuši un pa virsu tam uzvēluši lielu akmeni.

GPS: 57.5780, 26.8613